



INSTITUTO MUNICIPAL DE PLANEACIÓN DE IRAPUATO, GUANAJUATO.

INFORME TRIMESTRAL

JULIO-SEPTIEMBRE 2024


Página 1 de 36

INTRODUCCIÓN.

En cumplimiento del artículo 18 fracción XIII del Reglamento del Instituto Municipal de Planeación de Irapuato Guanajuato, el cual señala que el Consejo Directivo tiene como atribución que debe conocer y Aprobar el **Informe trimestral** de actividades que "El Instituto" debe rendir al Ayuntamiento en los términos de la normatividad aplicable, por lo anterior se desarrolla el documento que describe las actividades realizadas en el Instituto durante el periodo **julio-septiembre 2024**.

Con la finalidad de documentar y difundir la operatividad e implementación de acciones relacionadas con la Planeación Municipal de Irapuato.

La estructura del informe contiene las actividades relacionadas con la Dirección General y Coordinación Administrativa, Dirección de Geoestadística y Cartografía, Dirección de Gestión de Planeación Municipal, Dirección de Procesos de Planeación, Dirección Vinculación, y la Dirección de Sistemas de Información.


Arq. Teresita del Carmen Gallardo Arroyo
Directora General del Instituto Municipal de Planeación
de Irapuato Guanajuato.

CONTENIDO

	Pág.
I. ESTADO DEL AVANCE PRESUPUESTAL DEL INSTITUTO.....	04
II. AVANCES EN LA MATRIZ DE INDICADORES PARA RESULTADOS 2024.....	08
III. REPORTE DE AVANCE DE OTRAS ACCIONES OPERATIVAS NO DESCRITAS EN LA MATRIZ DE INDICADORES PARA RESULTADOS DURANTE EL PERIODO	35

I. ESTADO DEL AVANCE PRESUPUESTAL

RECURSO MUNICIPAL – GASTO CORRIENTE NOMINAS DEL MES DE JUNIO 2024.

Capítulo 1000 más Impuestos sobre nóminas.

Área	Presupuesto Aprobado	Presupuesto Modificado	Ejercido al 30 de Septiembre del 2024	Comprometido al 30 de Septiembre del 2024	Sin ejercer al 31 de Diciembre del 2024
Dirección General	1,945,918.44	2,604,912.36	1,541,341.89	1,063,570.47	1,063,570.47
	33%	37%	59%	41%	41%
D. Gestión de Planeación Municipal	875,705.11	789,903.92	582,252.95	207,650.97	207,650.97
	15%	11%	74%	26%	26%
D. de Procesos de Planeación	803,352.92	721,897.39	535,443.65	186,453.74	186,453.74
	14%	10%	74%	26%	26%
Dirección de Vinculación	803,353.70	661,778.73	452,516.24	209,262.49	209,262.49
	14%	9%	68%	32%	32%
D. Sistemas de Información	504,458.82	722,106.12	316,700.26	405,405.86	405,405.86
	9%	10%	44%	56%	56%
D. Geoestadística y Cartografía	504,458.82	653,462.29	211,419.19	442,043.10	442,043.10
	9%	9%	32%	68%	68%
Indemnizaciones	482,241.94	843,000.00	557,370.55		285,629.45
	8%	12%	66%	0%	34%
Total	5,919,489.75	6,997,060.82	4,197,044.73	2,514,386.64	2,800,016.09
Total			60%	36%	40%

RECURSO MUNICIPAL – GASTO CORRIENTE POR COMPONENTE Y ACTIVIDAD DEL Pbr y NOMINAS AL MES DE SEPTIEMBRE 2024

Actividad	Fondo	Presupuesto Aprobado	Presupuesto Modificado	Ejercido al 30 de Septiembre del 2024	Comprometido al 30 de Septiembre del 2024	Sin ejercer al 31 de Diciembre del 2024
P0003 Sistema de Planeación	1124151100	5,919,489.75	6,997,060.82	4,197,044.73	2,514,386.64	2,800,016.09
		50.22%	44.44%	59.98%	35.93%	40.02%
P0003.C5A1 Act. Instrumentos Planeación	1124151100	4,541,935.83	3,135,718.96	938,404.61	1,843,462.99	2,197,314.35
	1124110100	38.54%	19.92%	29.93%	58.79%	70.07%
P0003.C5A2 Fortalecer al SICAMI	1124151100	139,141.54	4,462,969.34	72,084.64	4,183,191.52	4,390,884.70
		1.18%	28.35%	1.62%	93.73%	98.38%
P0003.C6A1 Evaluación a Inst. Planeación,	1124151100	150,332.52	145,500.52	85,154.92	500.00	60,345.60
		1.28%	0.92%	58.53%	0.34%	41.47%
P0003.C6A2 Fortalecer Inst. Planeación,	1124151100	150,332.51	146,010.51	84,684.21	500.00	61,326.30
		1.28%	0.93%	58.00%	0.34%	42.00%
P0003.C6A3 Participación ciudadana I. P.	1124151100	154,888.04	149,462.04	90,184.10	500.00	59,277.94
		1.31%	0.95%	60.34%	0.33%	39.66%
P0003.C7A1 Participación ciudadana COPLADEMI	1124151100	170,832.40	165,622.40	100,169.44	1,595.97	65,452.96
		1.45%	1.05%	60.48%	0.96%	39.52%
P0003.C7A2 Difusión Sistema de Planeación	1124151100	132,869.64	129,644.64	87,247.50	190.11	42,397.14

		1.13%	0.82%	67.30%	0.15%	32.70%
P0003.C7A3 Vinculación del Sistema de Planeación	1124151100	75,925.51	74,525.51	63,303.65	200.00	11,221.86
		0.64%	0.47%	84.94%	0.27%	15.06%
P0003.C8A1 Fortalecer estructura Y OPERACIÓN del IMPLAN	1124151100	122,240.07	117,926.07	76,156.85	500.00	41,769.22
		1.04%	0.75%	64.58%	0.42%	35.42%
P0003.C8A2 Capacitación al personal del IMPLAN	1124151100	122,240.07	117,926.07	79,015.19	500.00	38,910.88
		1.04%	0.75%	67.00%	0.42%	33.00%
P0003.C8A3 Obligaciones trasparencia y Rec Financieros	1124151100	106,242.43	102,240.43	70,813.40	500.00	31,427.03
		0.90%	0.65%	69.26%	0.49%	30.74%
TOTAL		11,786,470.31	15,744,607.31	5,944,263.24	8,546,027.23	9,800,344.07
TOTAL		100.00%	100.00%	37.75%	54.28%	62.25%

II. PRESUPUESTO DEL R33 POR COMPONENTE Y ACTIVIDAD DEL Pbr DURANTE EL PERIODO ENERO - SEPTIEMBRE 2024

Actividad	Fondo	Aprobado	Presupuesto Modificado	Ejercido al 30 de Septiembre del 2024	Comprometido al 30 de Septiembre del 2024	Sin ejercer al 31 de Diciembre del 2024
E2004.C1A1 Instrumentos Planeación	1124251100	3,831,470.31	3,772,575.22	0.00	0.00	0.00
		100.00%	100.00%	0.00%	0.00%	0.00%
TOTAL		3,831,470.31	3,772,575.22	0.00	0.00	0.00
TOTAL				0.00%	0.00%	0.00%

RECURSO MUNICIPAL – RESUMEN DE ESTADOS FINANCIEROS AL MES DE SEPTIEMBRE 2024.

Estados Financieros	septiembre del 2024	
1000 activo	\$	12,002,692.07
1000 Activo	\$	10,800,637.31
1200 Activo no circulantes	\$	1,202,054.76
2000 pasivo	\$	363,371.12
2100 Pasivo Circulante	\$	363,371.12
3000 hacienda Pública/Patrimonio	\$	11,639,320.95
3210 Donaciones de Capital	\$	75,000.00
3210 Resultados del ejercicio	\$	9,727,656.26
3220 anteriores	\$	1,836,664.69
Pasivo más Patrimonio	\$	12,002,692.07
4000 ingresos y otros Beneficios	\$	15,567,607.40
Gastos y Otras Perdidas		
5000 gastos de Funcionamiento	\$	5,840,627.24
5110 Servicios Personales.	\$	4,128,682.73
5120 Materiales y Suministros	\$	126,914.91
5130 Servicios generales	\$	1,585,029.60
5910 Equipos Menores S.W.		
32100 resultados del Ejercicio	\$	9,726,980.16
900006 flujo Actividades de Inversión	\$	103,636.00
1240 Bienes muebles	\$	103,636.00
1250 Intangibles	\$	-
4600 Otros	\$	-
Flujo Neto Actividades de Inversión.	\$	9,623,344.16

III. AVANCES EN LA MATRIZ DE INDICADORES PARA RESULTADOS 2024.

Componente 5: Instrumentos de planeación municipal aplicados.

- **Actividad 1: Seguimiento a los Instrumentos de Planeación y Programas derivados**

Instrumentos de Planeación

Actualización Plan Municipal de Desarrollo Irapuato 2050.

Durante el mes de julio se llevaron a cabo los talleres de participación ciudadana por grupos específicos de población en donde contamos con la participación de 457 personas habitantes de 167 colonias, que a continuación se detallan:

1. Personas con discapacidad
2. Medios de comunicación
3. Adolescentes
4. COPLADEMI
5. Sociedad Civil Organizada
6. Empresarias y empresarios
7. Deportistas
8. Comunidad LGBTTIQ+
9. Adultos Mayores
10. Niños



Página 8 de 36


El 30 de julio se realizó un taller con niños en el Parque Irekua, en complemento a los talleres por grupos específicos para la actualización del Plan Municipal de Desarrollo en donde participaron 150 niños con edades entre los 5 a 12 años. En dicho evento tuvimos la oportunidad de escuchar los aspectos positivos y negativos que perciben los niños del municipio de Irapuato, así como la presentación de los principales aspectos del Futuro de la Ciudad.

PLANTILLA 1 Principales aspectos positivas
<ul style="list-style-type: none"> > Participado en varios concursos > Aprendizaje de los errores > Inspiración <p>ES UNA CIUDAD QUE NOS DISCRIMINA BUEN GOBIERNO CENTRO HISTÓRICO POR QUE HAY MEDIA HISTORIA. SU CENTRO PARQUEO SUS TIANGUIS Y MERCADOS SU HISTORIA HOSPITALIDAD. OPORTUNIDADES DE TRABAJO EL CAMBIO DE LA CARRERA DE LOS AÑOS CENTRO EDUCACION AMBIENTAL PARQUE IREKUA. PARA CIBERES PUELA DEL COMERCIO LIBRE EXPRESION</p>

PLANTILLA 2 Principales aspectos NEGATIVOS
<ul style="list-style-type: none"> > Situación y problemas en casa > Falta de apoyo de familiares > Padres divorciados > Tormento de emociones <p>INSEGURIDAD MALTRATO ANIMAL VIOLENCIA FAMILIAR VIOLENCIA MUJERES PUBLICAS TRISTEZA EN SU CASA. DROGAS. INSEGURIDAD EN LA ESCUELA. VENTA DROGAS EN ESCUELA. ENTRADA INSEGURIDAD LOS BACHES EN LAS CALLES LAS ALCANTARILLAS TAPADAS ADICIONES FAMILIAS EN PROBLEMA. VIOLENCIA</p>

PLANTILLA 3 Principales aspectos del FUTURO
<ul style="list-style-type: none"> > Sin delincuencia > Conciencia sobre el agua > Cuidado del agua > Conciencia > Hacer un Irapuato mejor > Servicio > Hospitales > Diversidad > Sin miedo > Mejor forma de crianza <p>HUMEDAS SE ARROJAN EN CALLEJAS SIN VIOLENCIA SIN DISCRIMINACION BUENA CRIANZA. CON CONCERNIA DEL CUIDADO DEL AGUA Y AREAS VERDES LIMPIO SIN CONTAMINACION SIN ADICIONES. SEGURO SIN VIOLENCIA. AJUSTO A LOS NIÑOS. SIN DROGAS. MENOS DELINCUENCIA. CONCIENCIA EN VESTIDOS.</p> <ul style="list-style-type: none"> > Seguro > Jugar y pasar seguros > Maestra de Kinder > Vivir en Estados Unidos > Sin discriminación > Lugar para perros callejeros > "La esencia de la hormiga": apoyo mutuo, colaboración > Apoyo de la ciudadanía <p>MEJOR EDUCACION MAYOR SEGURIDAD MENOR CASOS DE DROGAS AUGURE LIBERTAD EN LOS COMERCIO SEGURO</p>

COLIBRÍES 5-6 AÑOS



OBELISCO 7-8 AÑOS




CARPINTEROS 9 AÑOS



AGAPANTOS 10 AÑOS



AHUEHUETES 11-12 AÑOS



En complemento al proceso de participación ciudadana se realiza una encuesta en línea que se publicó en la página web del Instituto, en la cual se tuvieron 199 participaciones.

El 31 de julio del presente se realizó un taller interconsejal en donde participaron los integrantes de los Consejos directivos de JAPAMI e IMPLAN en el cual se analizaron las mega tendencias para el municipio de Irapuato con base al análisis realizado por el IPLANEG para el Programa Estatal de Desarrollo GTO 2050.



El 23 de agosto de 2024 se llevaron a cabo dos talleres: uno con los integrantes del COPLADEMI con la finalidad de:

- Generar un entendimiento común sobre la utilidad y relevancia del PMD2050.

- Mostrar el procedimiento y los resultados derivados de los esfuerzos de construcción colectiva a través de la participación ciudadana para la actualización del PMD2050.
- Impulsar una reflexión con respecto al rol del COPLADEMI en la implementación del PMDU2050 en el ámbito de sus atribuciones.
- Priorizar las acciones y proyectos derivados del proceso de participación ciudadana, así como generar aportes específicos por parte del Consejo Municipal de Planeación para el Desarrollo en el marco de la actualización del PMD2050.

En el segundo participaron los funcionarios públicos municipales integrantes de los Gabinetes de Infraestructura y Desarrollo Social con los objetivos de:

- Generar un entendimiento común sobre la utilidad y relevancia del PMD2050.
- Motivar a la contribución de ideas por parte de las personas participantes a partir de una visión de largo plazo.
- Impulsar una reflexión de futuro compartida como base para la planeación de políticas municipales.
- Dar a conocer las preocupaciones ciudadanas vertidas a través de los ejercicios participativos llevados a cabo por el IMPLAN. 2050





Actualización Programa Municipal de Desarrollo Urbano y Ordenamiento Ecológico Municipal. (PMDUOET)

El segundo taller efectuado el 3 de julio de 2024, se presentaron los conflictos en el territorio por actividades identificadas y se hicieron aportaciones para la territorialización de elementos de la visión con la óptica de los diversos sectores de la población.

El taller se desarrolló en mesas de trabajo donde surgieron 8 propuestas de escenarios estratégicos, además de identificar una serie de proyectos detonadores para el desarrollo armónico y sustentable del territorio municipal.





En fecha 01 de agosto, se realizó un tercer taller para la presentación de proyectos, medidas, obras y acciones, con la finalidad de realizar la priorización de cartera de proyectos estratégicos, basada en el criterio y aporte ciudadano.





El 5 de agosto de 2024, se llevó a cabo la presentación del PMDUOET en el Teatro de la Ciudad con la finalidad de informar el proceso que siguió a esa fecha para formular el proyecto del Programa.



El 19 de septiembre, se remitió para opinión el proyecto del PMDUOET a la Coordinación Municipal de Protección civil, la Dirección General de Sustentabilidad, la Dirección General de Desarrollo Urbano, la Dirección General de Obras Públicas, JAPAMI y la Dirección General de Movilidad y Transporte, quienes emitieron una opinión favorable oficialmente.


-
-
-
-
-





Programas Derivados de Programa de Gobierno 2021-2024

En colaboración con la Dirección General de Sustentabilidad y el Instituto para las Mujeres Irapatenses, se concluyó la formulación del **Programa Municipal de Cambio Climático y de Programa Municipal para la Igualdad entre Mujeres y Hombres**, con su publicación en el Periódico Oficial de Gobierno del Estado de Guanajuato número 180 Segunda Parte de fecha 06 de septiembre de 2024 y número 191 Tercera Parte de fecha 23 de septiembre de 2024, respectivamente.



[Handwritten signatures and marks in blue ink on the right side of the page.]

Atlas de Riesgos

En seguimiento a la actualización del Atlas de Riesgos del Municipio de Irapuato, se dio inicio al desarrollo del fenómeno Geológico. Se solicitó información a diversas dependencias municipales, estatales y federales involucradas en la generación de insumos cartográficos y datos específicos relacionados a la temática de riesgo, para ser entregada al IMPLAN y analizada por el Centro de Innovación Aplicada en Tecnologías Competitivas (CIATEC) en el desarrollo del fenómeno geológico y sus componentes, dicha información ha sido integrada en carpetas temáticas para consulta y constante actualización.

Por otra parte, se ha convocado a participar en dos recorridos, programados para realizar las visitas a campo en seguimiento a las fallas geológicas, contando con el acompañamiento de las dependencias como Dirección General de Desarrollo Urbano, Dirección General de Obras Públicas, JAPAMI, Coordinación Municipal de Protección Civil, IMPLAN y CIATEC, de acuerdo a las rutas definidas.


Con el objetivo de presentar los avances referentes al Fenómenos Geológico, se llevó a cabo una



[Handwritten signature in blue ink.]

[Large handwritten signature and scribbles in blue ink at the bottom right.]

reunión donde contamos con la asistencia de las dependencias antes mencionadas generando una retroalimentación a los trabajos desarrollados a la fecha.

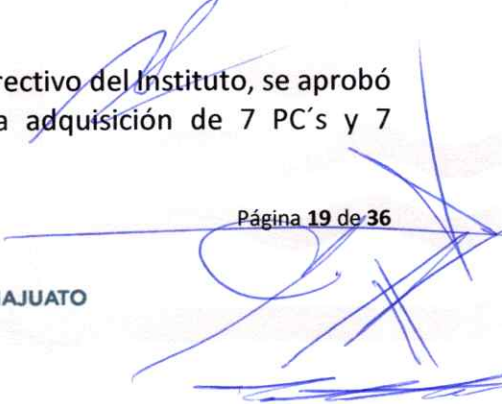


- **Actividad 2: Fortalecimiento del Sistema de Información Estadística y Geográfica (SICAMI)**

Reestructura y actualización de infraestructura tecnológica del Instituto

Se realizó el proceso para la adquisición de 7 equipos de cómputo Workstation y 7 Equipos de cómputo especializado, para el Instituto, en el que se recibieron propuestas de 3 proveedores en sobre cerrado. Se llevo a cabo la apertura de sobres ante el Comité Técnico del Instituto y se realizó el análisis y cuadro frio para su presentación y en su caso autorización ante el Consejo Directivo del IMPLAN.

Por lo que en la pasada sesión mensual ordinaria 09-24, del Consejo Directivo del Instituto, se aprobó por unanimidad comenzar con el proceso de contratación para la adquisición de 7 PC's y 7 Workstation,



Con este proceso se dará suficiencia tecnológica a los servidores públicos que integran el Instituto, para la realización de sus actividades.

De la misma manera se realizó el proceso para la adquisición de equipo de Telecomunicaciones para el IMPLAN, en el que se recibieron propuestas de 3 proveedores en sobre cerrado. Se llevo a cabo la apertura de sobres ante el Comité Técnico del instituto y se realizó el análisis y cuadro frio para su presentación y en su caso autorización ante el Consejo Directivo del Instituto. Se realizó la aprobación del proveedor de acuerdo a las especificaciones del equipo requerido y el costo de sus propuestas, así mismo como la consideración de los tiempos de entrega.

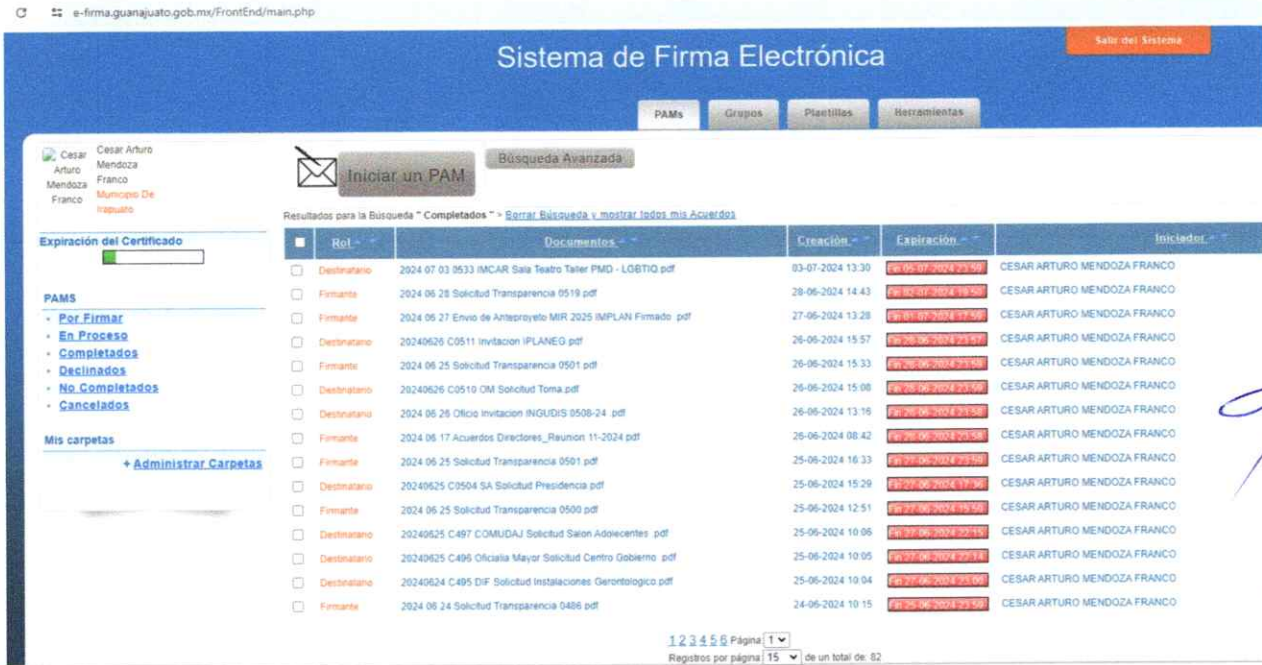
Por lo que durante la pasada sesión del Consejo 09-2024, se presentaron las propuestas técnico económicas para la adquisición de infraestructura tecnología de telecomunicaciones, equipo de cómputo y licenciamiento para el Instituto por medio del proceso de Licitación restringida a cuando menos tres proveedores, en la cual se dio al fallo al siguiente proveedor:

Con lo anterior se fortalecerá el área de telecomunicaciones y seguridad del Instituto con un Firewall y Access Point.

Un avance sustancial es la contratación de un servicio de máquinas virtuales en la nube, que proveerá el IMPLAN suficiencia para alojamiento de plataformas a desarrollar, así como de espacio de respaldo y recuperación de información.



En el pasado mes de agosto se realizó una certificación más para la **Firma Electrónica por Gobierno del Estado**, cumpliendo con el **80 %** de avance en las certificaciones, con esto dimos por iniciado el proceso de sistematización para la emisión de documentos.



Panel usuario – Plataforma e-firma Guanajuato.


Coordinación integración de Capas de Información geográfica en el SICAMI

En seguimiento al proceso de Integración de capas de información que forman parte del insumo para la actualización del Programa Municipal de Desarrollo Urbano y Ordenamiento Ecológico Territorial se trabajó en la revisión y actualización de las capas cartográficas que conformarán el instrumento.

Actualización de portal oficial del Instituto.

En seguimiento a la modernización del portal del Instituto con fecha al 30 de septiembre se cuenta con un avance del **60% en la migración** de información al nuevo servidor, por lo que el portal actualmente sigue mostrando el mismo contenido con el que ha operado por varios años, más sin embargo se contempla concluir con la migración en los próximos meses.





Portal Web 2005-2023.



Portal Web 2024.

Componente 6: Instrumentos de planeación municipal monitoreados y evaluados

- **Actividad 2:** Fortalecimiento al seguimiento de los Instrumentos de Planeación.

Integración y respuesta a solicitudes de información.

Dictámenes de Congruencia:

- Desarrollo en Condominio Habitacional, que se pretende realizar en la parcela 8 Z-0 P 3/3 del ejido San Francisco de la Charca de este Municipio, con superficie de 57,272.00 m² y Parcela 9 Z-0 P 3/3 del ejido San Francisco de la Charca de este Municipio, con superficie de 94,031.00

m².

- Fraccionamiento Mixto de Usos Compatibles (Habitacional y Comercial) y Desarrollo en Condominio Habitacional Horizontal que se pretende llevar a cabo en los inmuebles identificados como fracciones 5, 6, 7 y 8 del predio rústico denominado "San Miguelito", de este Municipio, con superficies de 17,124.83 m², 68,800.105 m², 5,350.862 m² y 17,147.225 m² respectivamente.

Durante el período informado se atendieron **16 solicitudes** de información de inmuebles por parte de la Dirección de Lo Contencioso adscrito a la Dirección General de Asuntos Jurídicos.

Emisión de análisis técnicos.

En apoyo a la Dirección General de Desarrollo Urbano, Dirección General de Obras Públicas y a la Secretaría de Medio Ambiente y Ordenamiento Territorial del Estado de Guanajuato se integraron **13 análisis técnicos** descritos en la siguiente tabla:

Número de Oficio	Destinatario	Tema	Resolución
IMPLAN/5-311/2024	Dirección General de Desarrollo Urbano	Opinión sobre Vialidad en proyecto tramo Av. Villas de Irapuato – Av. Mariano J. García.	Se informa del proceso de actualización del Programa Municipal de Desarrollo Urbano y de Ordenamiento Ecológico Territorial de Irapuato PMDUOET vigente para lo cual se analizará la estructura del sistema vial primario y secundario.
IMPLAN/5-323/2024	Dirección General de Desarrollo Urbano	Opinión Técnica sobre sección de vialidad José Revueltas.	Se informa como criterio que la sección de la calle deberá ser definida en función a lo establecido en el Código Territorial para el Estado y los Municipios de Guanajuato respecto a la Clasificación de las vialidades urbanas y como lo establecido en el Reglamento del Código Territorial para el Municipio de Irapuato.
IMPLAN/5-391/2024	Dirección General de Desarrollo Urbano	Opinión sobre Vialidad en proyecto tramo Villa de Lazcano – Glorieta Las Torres.	Se informa del proceso de actualización del Programa Municipal de Desarrollo Urbano y de Ordenamiento Ecológico Territorial de Irapuato PMDUOET vigente para lo cual se analizará la estructura del sistema vial primario y secundario.

Número de Oficio	Destinatario	Tema	Resolución
IMPLAN/04 65/2024	Director de Edificación	Identificación del uso del suelo y destino de la zona del Proyecto "Proyecto Ejecutivo para la rehabilitación de la Plaza de los Fundadores y de la Av. Revolución, Tramo: calle Sor Juana Inés de la Cruz a la Calle Ramón Corona." conforme a lo establecido en el Programa Municipal de Desarrollo Urbano y de Ordenamiento Ecológico Territorial.	Se emite información técnica en función de la información contenida en el Programa Municipal de Desarrollo Urbano y de Ordenamiento Ecológico Territorial de Irapuato PMDUOET vigente.
IMPLAN/04 66/2024	Director de Edificación	Identificación del uso del suelo y destino de la zona del Proyecto "Colocación de Monumento a la Charrería, en el municipio de Irapuato, Gto." conforme a lo establecido en el Programa Municipal de Desarrollo Urbano y de Ordenamiento Ecológico Territorial.	Se emite información técnica en función de la información contenida en el Programa Municipal de Desarrollo Urbano y de Ordenamiento Ecológico Territorial de Irapuato PMDUOET vigente.
IMPLAN/05 43/2024	Director de Edificación	Identificación del uso del suelo y destino de la zona del Proyecto "Proyecto Integral para la rehabilitación de Fuente Danzarina en la Plaza Hidalgo del Centro Histórico, en Irapuato, Gto." conforme a lo establecido en el Programa Municipal de Desarrollo Urbano y de Ordenamiento Ecológico Territorial.	Se emite información técnica en función de la información contenida en el Programa Municipal de Desarrollo Urbano y de Ordenamiento Ecológico Territorial de Irapuato PMDUOET vigente.
IMPLAN/5- 262/2024	Director de Edificación	Identificación del uso del suelo y destino de la zona del Proyecto "ELABORACIÓN Y COLOCACIÓN DE ESCULTURA AL MÁS MEXICANO DE LOS DEPORTES, LA CHARRERÍA, EN IRAPUATO, GTO" conforme a lo establecido en el Programa Municipal de Desarrollo Urbano y de Ordenamiento Ecológico Territorial.	Se emite información técnica en función de la información contenida en el Programa Municipal de Desarrollo Urbano y de Ordenamiento Ecológico Territorial de Irapuato PMDUOET vigente.
IMPLAN/5- 343/2024	Director de Edificación	Identificación del uso del suelo y destino de la zona del Proyecto "PROYECTO EJECUTIVO PARA LA PROTECCIÓN Y MEJORAMIENTO DE IMAGEN URBANA DE ÁRBOLES MONUMENTALES, EN IRAPUATO, GTO." conforme a lo establecido en el Programa Municipal de Desarrollo Urbano y de Ordenamiento Ecológico Territorial.	Se emite información técnica en función de la información contenida en el Programa Municipal de Desarrollo Urbano y de Ordenamiento Ecológico Territorial de Irapuato PMDUOET vigente.

Número de Oficio	Destinatario	Tema	Resolución
IMPLAN/5-361/2024	Director de Edificación	Identificación del uso del suelo y destino de la zona del Proyecto "MANTENIMIENTO DE ÁREAS VERDES, CAMELLONES Y ESPACIOS PÚBLICOS EN VIALIDADES PRINCIPALES, EN IRAPUATO, GTO." conforme a lo establecido en el Programa Municipal de Desarrollo Urbano y de Ordenamiento Ecológico Territorial.	Se emite información técnica en función de la información contenida en el Programa Municipal de Desarrollo Urbano y de Ordenamiento Ecológico Territorial de Irapuato PMDUOET vigente para la plaza Hidalgo.
IMPLAN/5-362/2024	Director de Edificación	Identificación del uso del suelo y destino de la zona del Proyecto "PROYECTOS DE INTERVENCIÓN INTEGRAL DE PAISAJISMO URBANO (EN INTERSECCIÓN DE BLVD. SOLIDARIDAD Y PROL. GUERRERO (MEGABANDERA), EN INTERSECCIÓN DE AV. LAZARO CARDENAS Y AV. CASIMIRO LICEAGA, EN INTERSECCIÓN DE AV. MARIANO J. GARCIA Y CALLES JABALI Y CEBU, EN INTERSECCIÓN DE AV. MARIANO J. GARCIA Y CALLES JAMAICA Y POPOTLA), EN IRAPUATO, GTO" conforme a lo establecido en el Programa Municipal de Desarrollo Urbano y de Ordenamiento Ecológico Territorial.	Se emite información técnica en función de la información contenida en el Programa Municipal de Desarrollo Urbano y de Ordenamiento Ecológico Territorial de Irapuato PMDUOET vigente para la plaza Hidalgo.
IMPLAN/5-368/2024	Director de Edificación	Identificación del uso del suelo y destino de la zona del Proyecto "PROYECTOS DE ARBOLADO E IMAGEN URBANA (AV. GUADALUPE VICTORIA ESQ. TORRES LANDA, AV. TORRES LANDA ESQ. CALLE MORELOS, CALLE PIPILA ESQ. CALLE RAMOS ARIZPE, CALLE TERAN ESQ. CALLE M. ARISTA, ANDADOR JUAN ALVAREZ ESQ. CORTAZAR Y CALLE RAMOS ARIZPE ESQ. CALLE GALEANA), EN IRAPUATO, GT" conforme a lo establecido en el Programa Municipal de Desarrollo Urbano y de Ordenamiento Ecológico Territorial.	Se emite información técnica en función de la información contenida en el Programa Municipal de Desarrollo Urbano y de Ordenamiento Ecológico Territorial de Irapuato PMDUOET vigente para la plaza Hidalgo.
IMPLAN/5-369/2024	Director de Edificación	Identificación del uso del suelo y destino de la zona del Proyecto "PROYECTOS DE INTERVENCIÓN INTEGRAL DE PAISAJISMO URBANO (EN AV. LAS ARBOLEDAS DE CALLE CHIAPAS A AV. INDEPENDENCIA, EN INTERSECCIÓN DE AV. ESCUELA MEDICO MILITAR Y BLVD. DÍAZ ORDAZ, EN	Se emite información técnica en función de la información contenida en el Programa Municipal de Desarrollo Urbano y de Ordenamiento Ecológico Territorial de Irapuato PMDUOET vigente para la plaza Hidalgo.

Número de Oficio	Destinatario	Tema	Resolución
		INTERSECCIÓN DE AV. SANTO DOMINGO Y AV. DIVISION DEL NORTE Y EN COL. 1RO DE MAYO, BAJO EL PUENTE), EN IRAPUATO, GTO.” conforme a lo establecido en el Programa Municipal de Desarrollo Urbano y de Ordenamiento Ecológico Territorial.	

Integración de informes del instituto.

En cumplimiento del artículo 18 fracción XIII, y al artículo 4 fracciones II y VIII del Reglamento del Instituto Municipal de Planeación de Irapuato Guanajuato, en el mes de abril del 2024, se integró y se aprobó por parte del Consejo Directivo del Instituto el Informe Trimestral de Actividades, periodo abril-junio del 2024.



INSTITUTO MUNICIPAL DE PLANEACIÓN DE IRAPUATO, GUANAJUATO.

INFORME TRIMESTRAL

ABRIL- JUNIO 2024



INSTITUTO MUNICIPAL DE PLANEACIÓN DE IRAPUATO, GUANAJUATO
Blvd. Villas de Irapuato N° 1460-5, Plaza Provincia Cibeles
C.P. 36643, Col. Ejido Irapuato, Irapuato, Gto.
(462) 625 99 99
www.implanirapuato.gob.mx

Página 3 de 36

Informe Trimestral abril-junio 2024.

- **Actividad 3: Impulso a la participación ciudadana en procesos de monitoreo, seguimiento y evaluación de los instrumentos de planeación.**

Acciones de participación ciudadana

En el marco de la actualización de **Plan Municipal de Desarrollo 2050** y del **Programa Municipal de Desarrollo Urbano y Ordenamiento Ecológico Territorial**, del componente 5, Actividad 1, referente a los Instrumentos de Planeación se describen las acciones de participación Ciudadana.



[Handwritten mark]

[Handwritten signatures and marks on the right side of the page]

[Handwritten signatures and marks at the bottom right of the page]

Componente 7: Ciudadanía y COPLADEMI en el Sistema Municipal de Planeación involucrados

- **Actividad 3: Vinculación del Sistema de Planeación con Organismos Intermedios, Instituciones Educativas y otras entidades**

Acciones de Vinculación:

En seguimiento a la participación del IMPLAN con la Procuraduría Ambiental y de Ordenamiento Territorial PAOT, luego de la implementación de las acciones que se establecieron en el programa de trabajo, se obtuvo el Distintivo Buenas Prácticas Ambientales 2023-2024 para el IMPLAN. La ejecución de las medidas resultó en una reducción de consumo de recursos naturales del siguiente orden:

1. Energía Eléctrica. Se ahorró un consumo eléctrico de 40.32 kWh, equivalente a una reducción de 17.53 kg de Co₂-eq. Si el IMPLAN deseara compensar dichas emisiones con la plantación de árboles, sería necesario plantar 9.74 acacias.
2. Agua. Las medidas de ahorro lograron una reducción de 4.29 m³.
3. Manejo de insumos y materiales. Los ahorros resultaron en evitar que 96.68 kg de residuos fueran destinados al relleno sanitario.
4. Generación de espacios verdes. Cuidado de 10 individuos.



Guía Consultiva para el Desarrollo Municipal.

En seguimiento al programa GDM 2024, la Dirección General de Planeación y Desarrollo Gubernamental, informo a este Instituto que el pasado 31 de mayo del 2024, se realizó la verificación de la carpeta de evidencias para el proceso 2024, para lo cual el enlace del Instituto estuvo presente de manera virtual para apoyar en caso de ser necesario al momento de la revisión.

El pasado 6 de septiembre del 2024, el INAFED emitió los resultados de la evaluación, de acuerdo al calendario del proceso, en el cual el Municipio de Irapuato, resulto con una mejoría en el ranking estatal, el año anterior estábamos posicionados en el lugar numero 8, y para el 2024, estamos en el lugar 7.

Nº	Estado	Municipio	Resultado Anual	Años en la ODM 2022 - 2024	Avance Anual	Porcentaje Indicadores de Gestión	Porcentaje Indicadores de Desempeño	Institución de Educación Superior
1	Guanajuato	Valle de Santiago	97%	3	-1%	99%	91%	Universidad Tecnológica del Suroeste de Guanajuato
2	Guanajuato	Pénamo	93%	3	-4%	95%	89%	Universidad Tecnológica del Suroeste de Guanajuato
3	Guanajuato	Comonfort	82%	3	5%	99%	77%	Universidad Lasallista Benavente
4	Guanajuato	Celaya	91%	3	4%	95%	83%	Universidad Lasallista Benavente
5	Guanajuato	Lirio del Progreso	87%	3	-4%	99%	61%	Universidad Tecnológica del Suroeste de Guanajuato
6	Guanajuato	León	87%	3	-8%	89%	83%	Universidad de La Salle Bajío
7	Guanajuato	Irapuato	87%	3	0%	90%	68%	Instituto Tecnológico Superior de Irapuato
8	Guanajuato	Silao de la Victoria	86%	3	-3%	98%	62%	Instituto Tecnológico y de Estudios Superiores de Monterrey – Campus León
9	Guanajuato	Coroneo	85%	3	6%	90%	74%	Instituto Tecnológico Superior de Salvatierra
10	Guanajuato	Salvatierra	84%	3	12%	90%	70%	Instituto Tecnológico Superior del Sur de Guanajuato
11	Guanajuato	Acámbaro	83%	3	7%	96%	55%	Instituto Tecnológico Superior de Salvatierra
12	Guanajuato	Moroleón	83%	3	3%	91%	64%	Instituto Tecnológico Superior de Salvatierra
13	Guanajuato	Salamanca	83%	3	1%	91%	63%	Instituto Tecnológico Superior de Irapuato
14	Guanajuato	Purísima del Rincón	82%	3	4%	91%	62%	Universidad de La Salle Bajío
15	Guanajuato	Apaseo el Grande	82%	3	4%	88%	66%	Universidad Latiñade México
16	Guanajuato	San José Iturbide	81%	3	9%	86%	71%	Universidad de Guanajuato
17	Guanajuato	Tamíamo	80%	3	16%	85%	70%	Instituto Tecnológico Superior de Salvatierra
18	Guanajuato	Romita	80%	3	7%	84%	70%	Instituto Tecnológico y de Estudios Superiores de Monterrey – Campus León
19	Guanajuato	Guanajuato	79%	3	8%	86%	63%	Universidad de La Salle Bajío
20	Guanajuato	San Francisco del Rincón	77%	3	0%	88%	54%	Universidad de La Salle Bajío



COPLADEMI

Durante el periodo informado se realizaron las siguientes acciones:

- En cumplimiento normativo del proceso de elaboración de los Instrumentos de Planeación, el IMPLAN presentó en el COPLADEMI, el cronograma de participación social para el inicio del proceso de elaboración y actualización del Plan Municipal de Desarrollo 2050.
- En el mes de julio, el INMIRA presentó en el COPLADEMI el Programa Municipal para la igualdad entre hombres y mujeres.
- Actualización del apartado del COPLADEMI en página web del Instituto, con la segunda modificación al Programa de Inversión Ejercicio 2024.

Así mismo el municipio de Irapuato fue sede del Taller Subregión VI Metropolitana de Irapuato y Salamanca, en coordinación del Instituto de Planeación, Estadística y Geografía del Estado de Guanajuato IPLANEG, quien tiene entre sus atribuciones coordinar la formulación, revisión, evaluación y actualización del Programa Estatal de Desarrollo Urbano Ordenamiento Ecológico y Territorial, PEDUOET.

Con este taller, el IPLANEG inició la actualización de este instrumento estatal en el ámbito subregional

de participación ciudadana para la etapa de presentación del proceso, caracterización y diagnóstico, así como la jerarquización de la agenda ambiental y urbana territorial.

Componente 8: Planeación organizacional del IMPLAN fortalecida.

• **Actividad 1: Fortalecimiento de la estructura y operación del IMPLAN.**

Monitoreo, administración, soporte e implementaciones de la infraestructura tecnológica del instituto

- Monitoreo de los servicios de Fibra Óptica, así como de la seguridad de la red del Instituto.
- Gestión para el mantenimiento para el sistema de tierra físicas, derivado de la medición realizada el pasado 05 de septiembre del 2024.



Medicion inicial tierra fisica 1



Medicion inicial tierra fisica 2

De acuerdo a la NORMA Oficial Mexicana NOM-022-STPS-2008:

<https://www.stps.gob.mx/bp/secciones/dgsst/normatividad/normas/nom-022.pdf>

Los valores para la resistencia de una red puesta a tierra no deben de ser mayores a 10 ohms, por lo que se recomienda realizar un mantenimiento preventivo a dicho sistema, con la finalidad de bajar la

medición a los estándares correctos. Así mismo se cotizará al aterrizaje a tierra del edificio y la interconexión del par de tierras físicas para realizar una conexión en serie.

- En el marco de la adquisición de la infraestructura de cómputo y telecomunicaciones, se realizó un acercamiento con la Dirección de Tecnologías de la Información para realizar un análisis de las propuestas técnico económicas del servidor y las máquinas virtuales.

Instrumentos Archivísticos y Control de Gestión Documental del IMPLAN.

En el marco de atención y seguimiento a los instrumentos de consulta y control archivístico del Instituto, se realizó una actualización en las fichas de valoración documental y del inventario documental para cumplir con los lineamientos técnicos generales para la homologación de las obligaciones de transparencia.

De igual manera se continuó con **intervención del archivo de concentración** en las series: administrativas, contables y de correspondencia, con la finalidad de realizar transferencias secundarias, todo esto en el marco de la Ley de Archivos del Estado de Guanajuato publicado el 13 de julio del 2020, con un avance al 30 de septiembre del 40%.

Actividad 3: Seguimiento a obligaciones normativas en materia de Transparencia y Recursos Financieros.

Cumplimiento de obligaciones normativas en materia de Recursos Financieros y presupuestales (Declaraciones SHCP, Cuenta Pública).

- Se presentó y fue aprobado por el Consejo Directivo el Informe Trimestral de los Estados Financieros - Presupuestales, Programáticos al mes de septiembre del presente año.
- Informe Trimestral de los Estados Financieros Presupuestal al mes de junio 2024 fue entregada al Congreso del Estado, por medio de la Tesorería Municipal.
- El Sistema de Evaluación a la Armonización Contable, SEvAC, al 31 de marzo del 2024 se tiene una calificación aprobatoria.
- En cuanto al tema de las obligaciones fiscales, Entero de Retenciones federales, Cédular de nómina. Las obligaciones patronales, del periodo junio a agosto 2024, se han presentado en tiempo y forma.

Unidad de Transparencia.

En el marco de la Ley de Transparencia y Acceso a la Información Pública para el Estado de Guanajuato, en donde es responsabilidad de los sujetos obligados hacer transparente su gestión, y contestar las solicitudes recibidas, durante el periodo informado se recibieron y atendieron en tiempo y forma **07 solicitudes** mismas que fueron enviadas a la Unidad de Transparencia para su seguimiento correspondiente.

De igual forma se realizó la captura de información en la Plataforma Nacional de Transparencia y la publicación de información correspondiente al Sistema de Evaluaciones de la Armonización Contable para el periodo enero - marzo del 2024.

Actividades	Evidencias de la Actividad Realizada en el Periodo JULIO-SEPTIEMBRE 2024
Componente 5: Instrumentos de planeación municipal aplicados.	
Actividad 1: Seguimiento a los Instrumentos de Planeación y Programas derivados	
Actualización del Programa Municipal de Desarrollo Urbano y Ordenamiento Ecológico Territorial (PMDUOET) 2024.	<ul style="list-style-type: none"> • Realización 2do taller PMDUOET en el Hotel Hotsson. • Realización 3er Taller PMDUOET en las instalaciones del IECA Irapuato
Actualización del Plan Municipal de Desarrollo Irapuato 2050	<ul style="list-style-type: none"> • Realización Taller Niños IREKUA, PMD Irapuato 2050. • Taller interconsejal entre JAPAMi e IMPLAN. • Talleres COPLADEMI • Talleres funcionarios.
Actividad 2: Fortalecimiento del Sistema de Información Estadística y Geográfica (SICAMI)	

Comité Municipal de Información Estadística y Geográfica (CMIEG.)	<ul style="list-style-type: none"> Sin avance durante el periodo reportado
Reestructura y actualización de infraestructura tecnológica del Instituto	<ul style="list-style-type: none"> Inicio de proceso de contratación para la adquisición de 7 Pc's de alta gama y 7 Workstation. Inicio proceso de contratación del contrato de Infraestructura y maquinas virtuales. Implementación firma electrónica.
Actualización de portal oficial del Instituto.	<ul style="list-style-type: none"> Proceso de migración con un avance del 60%. Publicaciones y actualización de R33.
Componente 6: Instrumentos de planeación municipal monitoreados y evaluados	
Actividad 1: Fortalecimiento a la evaluación de los instrumentos de planeación con las dependencias y entidades municipales	
Modulo Digital de Indicadores	<ul style="list-style-type: none"> Sin avance durante el periodo reportado.
Actividad 2: Fortalecimiento al seguimiento de los Instrumentos de Planeación.	
Integración y respuesta a solicitudes de información.	<ul style="list-style-type: none"> Atención y respuesta de 16 solicitudes del contencioso de la Direccion General de Asuntos Jurídicos.
Integración de Dictámenes de Congruencia.	<ul style="list-style-type: none"> 2 Dictámenes de congruencia emitidos durante el periodo reportado
Emisión de análisis técnicos.	<ul style="list-style-type: none"> Atención y respuesta de 12 Análisis Técnicos
Integrar para su aprobación los informes del instituto.	<ul style="list-style-type: none"> Integración y aprobación Informe Trimestral de Actividades periodo abril-junio 2024.

Actividad 3: Impulso a la participación ciudadana en procesos de monitoreo, seguimiento y evaluación de los instrumentos de planeación.	
Acciones de participación ciudadana	<ul style="list-style-type: none"> • Taller Niños IREKUA • 2do y 3er Taller del PMDUOET • Presentaciones COPLADEMI
Componente 7: Ciudadanía y COPLADEMI en el Sistema Municipal de Planeación involucrados	
Actividad 1: Fortalecimiento a la participación del COPLADEMI en los procesos de planeación y evaluación.	
Validación y Aprobación de Instrumentos de Planeación	<ul style="list-style-type: none"> • Presentación cronograma de participación social para el inicio del proceso de elaboración y actualización del Plan Municipal de Desarrollo 2050. • Presentación del Programa Municipal para la Igualdad entre hombres y mujeres.
Actividad 2: Difusión del sistema de planeación para conocimiento de la ciudadanía	
Participación en Comisiones de trabajo de COPLADEMI.	<ul style="list-style-type: none"> • Durante el periodo informado se participó en las sesiones del pleno de COPLADEMI, en la presentación de los cronogramas de actualización de los instrumentos de planeación
Publicación y difusión de las actas y aprobaciones de ramo 33.	<ul style="list-style-type: none"> • Actualización del apartado del COPLADEMI en página web del Instituto con la 2da modificación el programa de inversión 2024.

Actividad 3: Vinculación del Sistema de Planeación con Organismos Intermedios, Instituciones Educativas y otras entidades	
Acciones de Vinculación:	<ul style="list-style-type: none"> • Seguimiento con la PAOT, implementación de acciones, buenas prácticas. • Asistencia al primer taller Subregión VI Metropolitana de Irapuato y Salamanca del PEDUOET, coordinado por el IPLANEG.
Seguimiento e integración al programa Guía Consultiva para el Desarrollo Municipal.	<ul style="list-style-type: none"> • Recepción de la calificación final del Municipio en el GDM
Componente 8: Planeación organizacional del IMPLAN fortalecida.	
Actividad 1: Fortalecimiento de la estructura y operación del IMPLAN.	
Monitoreo, administración, soporte e implementaciones de la infraestructura tecnológica del instituto.	<ul style="list-style-type: none"> • Informe de las acciones operativas realizadas en el trimestre julio-septiembre 2024.
Instrumentos Archivísticos y Control de Gestión Documental IMPLAN.	<ul style="list-style-type: none"> • Instrumentos de consulta y control archivístico actualizados al 30 de septiembre del 2024. • Actualización fichas de valoración archivística al 30 de septiembre. • Avance 40% intervención del archivo de concentración • Administración del EFlow, en el control de gestión documental.
Actividad 2: Capacitación del cuerpo técnico del IMPLAN para que sea multidisciplinario y conocimientos de vanguardia.	
C8 A2.1: Participación del personal del Instituto en capacitaciones y diplomados.	<ul style="list-style-type: none"> • 3 capacitaciones del INEGI-SNIEG tomadas por personal del Instituto.

Actividad 3: Seguimiento a obligaciones normativas en materia de Transparencia y Recursos Financieros.	
Cumplimiento de obligaciones normativas en materia de Recursos Financieros y presupuestales (Declaraciones SHCP, Cuenta Pública).	<ul style="list-style-type: none"> Integración y Aprobación trimestral de estados financieros al mes de junio del 2024. Integración y Aprobación trimestral de estados financieros al mes de junio del 2024 al Congreso del Estado. Obligaciones fiscales a junio 2024 en tiempo y forma.
Unidad de Transparencia.	<ul style="list-style-type: none"> Respuesta y atención de 07 solicitud de información. Captura y publicación de Información: SEVAC y Plataforma de Transparencia de acuerdo a las obligaciones de transparencia del Instituto.

IV. REPORTE DE AVANCE DE OTRAS ACCIONES OPERATIVAS NO DESCRITAS EN LA MATRIZ DE MARCO LOGICO DURANTE EL PERIODO INFORMADO.

Proceso Entrega - Recepción 2021-2024

En el marco de la Ley Orgánica Municipal para el Estado de Guanajuato, en donde se establecen las etapas del proceso de Entrega – Recepción para los Municipios del Estado de Guanajuato, este Instituto fue informado del inicio del proceso por el cambio de la Administración Pública Municipal. De tal manera que se designó un enlace, mismo que participó en las capacitaciones pertinentes para comenzar el llenado de los formatos enviados por la Contraloría Municipal a fin de reunir la información del periodo octubre 2021 a octubre 2024.

El pasado 30 de septiembre se envió un avance de información que corresponde al **100%** de los formatos aplicables al Instituto a la Contraloría Municipal para su revisión.

Auditoria al Desempeño

En seguimiento al oficio OI/CM/DA/375/2024, relacionado con el cumplimiento al programa anual de auditorías que obliga a la Contraloría Municipal y mediante el cual se notificó el inicio de los trabajos de auditoria respecto de la revisión al cumplimiento de las atribuciones conferidas en el Reglamento del Instituto Municipal de Planeación de Irapuato, Guanajuato, por el correspondiente periodo que comprende del 01 de enero de 2023 al 30 de junio del 2023, y en atención al oficio número RQ/CM/DA/0294/2024 en donde se solicita la siguiente información:

1. *La descripción detallada y/o diagrama del proceso que se realiza en el seguimiento al proceso para la Actualización de los instrumentos de Planeación y Programas derivados y el Fortalecimiento del Sistema de información Estadística y Geográfica (SICAMI); así como el seguimiento al proceso de impulso a la Participación Ciudadana en Procesos de Monitoreo, Evaluación y Seguimiento de los instrumentos de Planeación*

2. *Evidencia documental del seguimiento realizado a los siguientes procesos en el periodo comprendido del 01 de enero del 2023 al 30 de junio del 2023:*

2.1 *Actualización de los instrumentos de Planeación y Programas derivados.*

2.2 *Fortalecimiento del Sistema de información Estadística y Geográfica (SICAMI).*

2.3 *Impulso a la Participación Ciudadana en procesos de Monitoreo, Evaluación y Seguimiento de los instrumentos de Planeación.*

Información que fue enviada el día 27 de agosto del 2024, con el oficio IMPLAN/5-534/2024, y que después de realizar la revisión de la información enviada, la contraloría municipal emitió sus resultados

Como resultado de la auditoría practicada al Instituto Municipal de Planeación de Irapuato, Guanajuato de la revisión al cumplimiento de las atribuciones conferidas en el Reglamento del Instituto Municipal de Planeación de Irapuato, Guanajuato, por el periodo que comprende del día 01 de enero de 2023 al día 30 de junio de 2023; no se determinaron observaciones, situaciones detectadas, ni recomendaciones específicas.

Extracto del oficio número IR/CM/436/2024, emitido el 24 de septiembre por la Dirección de Auditoria adscrita a la Contraloría Municipal